



Attewil



Botterwil



Hirschnthal



Holziken



Kirchlerau



Kolliken



Moosleerau



Muhlen



Reitnau



Saferwil



Schlossrued



Schmiedrued



Schoftland



Staffelbach



Uerkheim



Willberg

---

## RFO Regionales Führungsorgan Suhrental-Uerkental

---

### Bulletin Nr. 5 Waldbrandgefahr August 2018

- Ausgangslage:** Der Kanton hat die Waldbrandgefahr am 28.08.2018 auf die Stufe 4 von 5 zurück gestuft.
- Lage RFO Gebiet:** Die grosse Waldbrandgefahr in Natur und Wald bleibt weiter unverändert bestehen. Durch die letzten Regenfälle hat sich die Lage in den Siedlungsgebieten etwas entspannt. Die Gefahr bleibt aber auch dort noch gross.
- Einschätzung:** In den Siedlungsgebieten dürfen ab 28.08.2018, 9.00 Uhr, befestigte Feuerstellen (Gartencheminée, Holzkohlegrill) mit höchster Vorsicht wieder betrieben werden. Diese Feuer sind immer zu beaufsichtigen und nach Gebrauch vollständig zu löschen. Jeglicher Funkenflug muss weiterhin vermieden werden.  
Eine Freigabe von Feuerstellen in Waldhäusern ist aus Sicht des RFO nicht gegeben. Es liegt aber im Ermessen der Gemeindebehörden zusammen mit dem Feuerwehrkommandanten, eine Freigabe zu bewilligen.
- Auftrag RFO:** **Das RFO empfiehlt das generelle Feuerverbot im Wald in allen Verbandsgemeinden zu belassen.**  
Die Gemeinden werden angehalten die Bevölkerung zu informieren.
- Gültigkeit:** Ab 28.08.2018, 12.00 Uhr bis zum Widerruf
- Beilagen:** Merkblatt bedingtes Feuerverbot ab 28.08.2018
- Geht an:** Gemeinden des Bevölkerungsschutzverbandes Suhrental-Uerkental  
Feuerwehren der Bevölkerungsschutzverbandes Suhrental-Uerkental  
RFO gesamt
- Zur Info an:** REPOL Stefan Wettstein  
REPOL Reto Tresch
- z.K.:** Daniel Zünd, Präsident Gemeindeverband Bevölkerungsschutz der Region Suhrental-Uerkental

Freundliche Grüsse  
RFO Suhrental-Uerkental








































Chef RFO, Yvo Laib

4

**Gefahrenstufe 4 von 5 (grosse Gefahr)**

– bedingtes Feuerverbot ab 28. August 2018, 09.00 Uhr



	 Siedlungsgebiet	 Natur / Wald	 Hinweise
			Brennende Raucherwaren nie wegwerfen.
 Befestigte Feuerstelle	 Erhöhte Vorsicht		 Nehmen Sie Rücksicht auf die Umgebung, stellen Sie Löschmittel bereit und halten Sie Abstand vom Waldrand.
 Feuerstelle			
 Elektrogrill			
 Gasgrill			
 Kohlegrill	 Erhöhte Vorsicht		 Nehmen Sie Rücksicht auf die Umgebung, stellen Sie Löschmittel bereit und halten Sie Abstand vom Waldrand.
 Kleinfeuerwerk			 Nur mit Ausnahmebewilligung der Standortgemeinde.
 Raketen			 Nur mit Ausnahmebewilligung der Standortgemeinde.
 Himmelslaternen			
 Waldhütte mit Kamin			Sprechen Sie die Nutzung mit dem Eigentümer ab. Vermeiden Sie in jedem Fall Funkenflug. Nur mit <b>schriftlicher Bewilligung der Gemeinde und der Feuerwehr.</b>
 Waldhütte mit Unterstand			
 Waldhütte mit Feuerstelle			

**Rechtliche Hinweise**

Das Merkblatt soll einen vereinfachten Überblick über das Thema verschaffen. Es können keine Ansprüche daraus abgeleitet werden. Rechtlich verbindlich sind das Brandschutzgesetz, Brandschutznorm, die Brandschutzrichtlinie Brandverhütung und organisatorischer Brandschutz sowie die einschlägigen Rechtsgrundlagen und die gängige Rechtsprechung.